



التقرير الشهري

انتهاكات دولة الاحتلال والمستعمرين
في الأراضي الفلسطينية المحتلة خلال آب



2022

تصدره شهرياً هيئة مقاومة الجدار والاستيطان

هيئة مقاومة الجدار والاستيطان



Colonization & Wall Resistance Commission

تقرير
انتهاكات الاحتلال واجراءات التوسع الاستعماري
آب، 2022
تصدره شهرياً
هيئة مقاومة الجدار والاستيطان

المحتويات

الصفحة	المحتويات
3	تقديم رئيس الهيئة
4	أولاً: الاعتداءات
4	الاعتداءات على الأفراد والممتلكات
4	اعتداءات المستعمرين
5	الاعتداء على الممتلكات والأراضي
6	الاعتداء على الأشجار
7	عمليات الهدم
8	إخطارات (هدم، وقف بناء، إخلاء).
9	ثانياً: التوسع الاستعماري
9	قرارات الأجسام الاحتلالية
10	المصادقة على مخططات جديدة للمستعمرات
12	السماح بالتخطيط على أراضي معلنة أراضي دولة

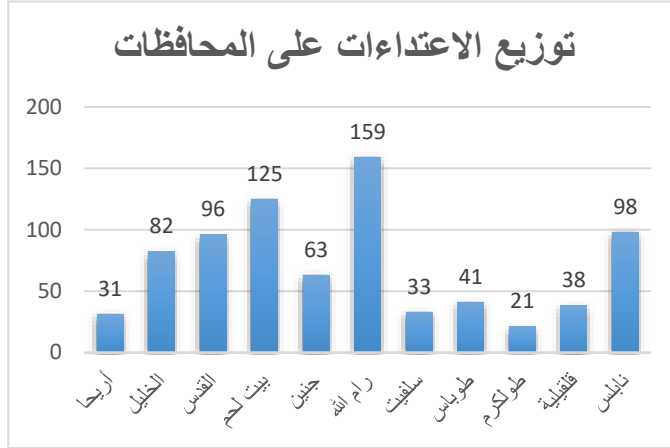
تقديم رئيس الهيئة

تأخذ الاعتداءات الإسرائيلية مؤخراً شكلاً جديداً تسلك من خلالها منعطفاً خطراً نظراً لطبيعة هذه الاعتداءات ونظراً للآلية التي تتم من خلالها، وإذ ينفذ معظم هذه الاعتداءات مستعمرون محميون من قبل جيش الاحتلال، فإن الحماية ليست الشيء الوحيد الذي تقدمه دولة الاحتلال لهؤلاء، مؤخراً، بدأت منظمات إسرائيلية متطرفة، وتحديدًا منظمة رجافيم الصهيونية وهي منظمة يقودها مستوطنون متطرفون بالعمل على مراقبة البناء في المناطق الفلسطينية وتحديدًا في تلك المناطق التي يطلق عليها المناطق المصنفة "ج"، لا تكتفي هذه المنظمة بالمراقبة فقط، بل تقوم بتوجيه أجهزة دولة الاحتلال، للقيام بخطوات حقيقية ضد هذا البناء، وعند الحديث عن الخطوات الحقيقية فإن الحديث يدور عن الهدم المباشر لهذه المباني، تتواطأ أجهزة دولة الاحتلال الرسمية مع تنظيمات المستوطنين الارهابية المتطرفة في العن، الأمر الذي يعطي تفسيراً منطقياً وصاحب دلالة للهجمة المسعورة التي تقودها دولة الاحتلال ضد البناء الفلسطيني، وضد النمو الطبيعي للفلسطينيين في أراضيهم.

مؤيد شعبان

رئيس هيئة مقاومة الجدار والاستيطان

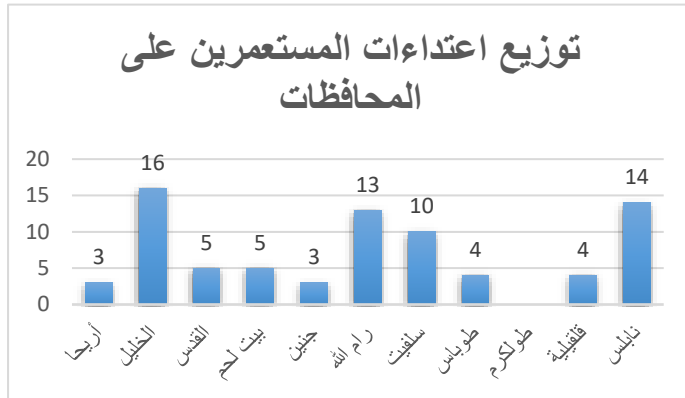
أولاً: الاعتداء على الأفراد والممتلكات



رصدت هيئة مقاومة الجدار والاستيطان خلال الفترة التي يغطيها التقرير، شهر آب 2022، ما مجموعه 787 انتهاكاً، طالت هذه الاعتداءات الأفراد والممتلكات والأراضي والثروات الطبيعية، وقد تركزت في مجملها في محافظات رام الله وبيت لحم والقدس. وتخلل هذه الاعتداءات في الفترة المذكورة أعلاه ارتفاع 9 شهداء فلسطينيين في محافظات الخليل

القدس جنين طوباس ونابلس و46 شهيداً في قطاع غزة وأخذت هذه الاعتداءات أشكالاً مختلفة، إذ نفذ المستعمرون 77 اعتداءً، في حين بلغ عدد الاعتداءات على الممتلكات والأراضي 202 اعتداءً، حدث فيها 59 حالة هدم، 38 حالة تخريب وتحطيم ممتلكات تعود لمواطنين، وتضمن كذلك 21 حالة مصادرة لممتلكات، تصنف معظمها كممتلكات زراعية من بركسات وخيام وتراكتورات.

• اعتداءات المستعمرين

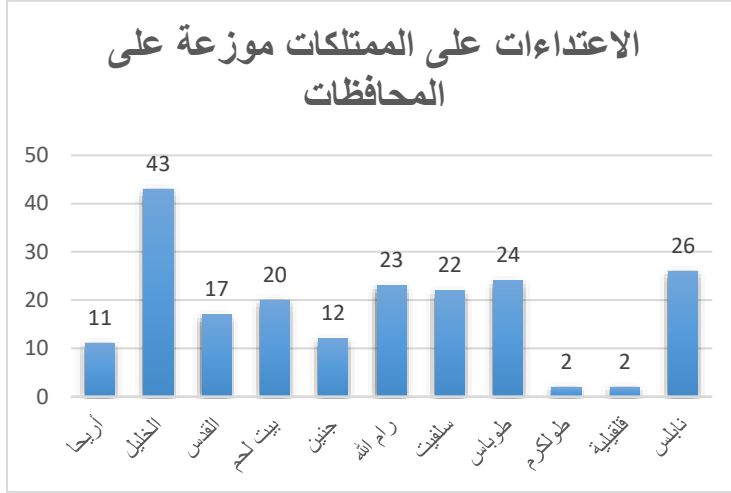


نفذ المستعمرون، بحسب ما رصدته هيئة مقاومة الجدار والاستيطان، في الفترة التي يغطيها التقرير ما مجموعه 77 اعتداءً اتخذت طابع الجريمة المنظمة على المواطنين الفلسطينيين وممتلكاتهم، ولعل أبرز اعتداءات المستعمرين وحشية، الجريمة التي تمثلت بوضع أجسام متفجرة

في المنطقة التي يتواجد فيها مواطنون في قرية قريوت في محافظة نابلس مما تسبب بإصابة سائق شاحنة بإصابات.

تركزت اعتداءات المستعمرين لشهر آب في محافظة الخليل بـ16 اعتداءً ونابلس بـ14 اعتداءً ورام الله بـ13 اعتداءً وسلفيت بـ10 اعتداءات، وهي المناطق المحاطة بمستعمرات تعتبر الأكثر تطرفاً وشراسة، وموطن جماعات فتیان التلال وتدفيع الثمن الإرهابية.

• الاعتداء على الممتلكات والأراضي



تمكنت طواقم هيئة مقاومة الجدار والاستيطان، خلال شهر آب المنصرم، من تسجيل 202 حالة اعتداء طالت أراضي وممتلكات المواطنين الفلسطينيين، تضمنت هذه الاعتداءات تجريف ما يقارب 223 دونماً من الأراضي، وتركزت هذه الاعتداءات في محافظة الخليل بـ 43 اعتداءً، تلتها نابلس بـ 26 اعتداءً، ثم طوباس بـ 24 اعتداءً.

جدول (1) يوضح حالات الاعتداء على الممتلكات حسب المحافظة:

المجموع	نابلس	قلقيلية	طولكرم	طوباس	سلفيت	رام الله	جنين	بيت لحم	القدس	الخليل	أريحا	
48	6			5	4	9	1	5		18		اخطار
8			1	1	2	2		1		1		إقامة بُؤرة
7	2					2				3		تجريف أراضي
38	6	2	1	4	5	4	5		2	8	1	تخريب ممتلكات
10						1	1	4		3	1	تخريب مزروعات
21	2			6	1	4	1	1		5	1	مصادرة ممتلكات
11	4			1	1	1		2		2		إجراءات على الارض
59	6			7	9		4	7	15	3	8	هدم
202	26	2	2	24	22	23	12	20	17	43	11	المجموع

• الاعتداء على الأشجار:

رصدت هيئة مقاومة الجدار والاستيطان، في الفترة التي يستهدفها التقرير، تعرض ما مجموعه 1381 شجرة للتقطيع والاقتلاع على أيدي ميليشيات المستعمرين من ضمنها 1326 شجرة زيتون، وقد تركز جلّ هذه العمليات في محافظة الخليل باقتلاع 550 شجرة، ومحافظة بيت لحم باقتلاع 305 أشجار ومحافظة رام الله 125 شجرة.

الجدول (2) يوضح عدد الأشجار المتضررة بالاقتلاع والقطع حسب المحافظة:

عدد الاشجار	المحافظة
1	أريحا
550	الخليل
305	بيت لحم
400	جنين
125	رام الله
1381	المجموع

• **عمليات الهدم:**

بلغ عدد عمليات الهدم التي نفذتها قوات الاحتلال الإسرائيلي خلال آب 59 عملية هدم لمنازل ومنشآت تجارية ومصادر رزق تسببت بهدم ما مجموعه 100 منشأة ومصدر رزق، وقد تركزت هذه العمليات في محافظة أريحا بـ 8 عمليات تسببت بهدم 35 منشأة، والقدس 15 عملية تسببت بهدم 27 منشأة وسلفيت بـ 9 عمليات تسببت بهدم 9 منشآت.

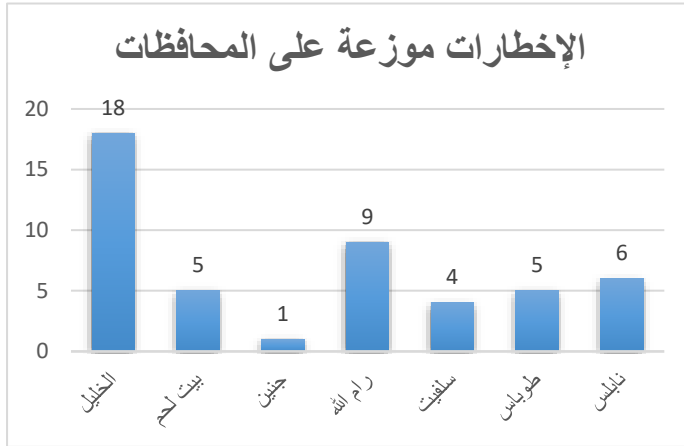
الجدول رقم (3) يوضح عمليات الهدم موزعة على المحافظات:

أريحا	الخليل	القدس	بيت لحم	جنين	رام الله	سلفيت	طوباس	طولكرم	قلقيلية	نابلس	المجموع
8	3	15	7	4		9	7	-	-	6	59

الجدول رقم (4) يوضح أعداد المنشآت المهدومة موزعة على المحافظات:

المحافظة	نوع المنشأة				المجموع
	مساكن مأهولة	مساكن غير مأهولة	مصادر رزق	زراعي	
أريحا	18	1	-	16	35
الخليل	3	1	-	1	5
القدس	12	2	3	10	27
بيت لحم	2	-	1	4	7
جنين	4	1	-	-	5
سلفيت	-	1	-	8	9
طوباس	6	1	-	-	7
نابلس	1	-	3	1	5
المجموع	46	7	7	40	100

• إخطارات (هدم، وقف بناء، إخلاء) في الضفة الغربية



في شهر آب من العام 2022 أصدرت سلطات الاسرائيلي 48 اخطارا تراوحت بين إخطارات للهدم وعددها 14 أو وقف البناء وعددها 30 أو إخلاء منشآت فلسطينية بحجة عدم الترخيص وعددها 4. تركز معظم هذه الإخطارات في محافظتي الخليل (18 إخطاراً) ومحافظة رام الله (9 إخطارات).

تعتبر هذه الإخطارات التي تصدرها سلطات الاحتلال في الضفة الغربية أحد أدوات الاحتلال في محاصرة الفلسطينيين في مناطق C ومنعهم من التطور والتوسع العمراني في ظل سيطرة الاحتلال على التخطيط في تلك المناطق ومنع الفلسطينيين من حقهم في إعداد المخططات الهيكلية وعدم الموافقة عليها اذا ما قدمت اليهم من اجل استغلال مناطق C والتي تمثل 61% من مساحة الضفة الغربية وإبقائها لتوسع المستعمرات واحتياطا استراتيجيا لهم في المستقبل.

جدول (4): يوضح توزيع الاخطارات حسب نوع الاخطار موزعة على المحافظات:

المجموع	نوع الاخطار			المحافظة
	اخذاء	وقف بناء	هدم	
18		14	4	الخليل
5		4	1	بيت لحم
1		1		جنين
9	1	5	3	رام الله
4		3	1	سلفيت
5		1	4	طوباس
6	3	2	1	نابلس
48	4	30	14	المجموع

ثانياً: إجراءات وقرارات الأجسام الاحتلالية لأغراض التوسع الاستعماري

أولاً: أبرز قرارات الأجسام الاحتلالية الإسرائيلية في الضفة الغربية والقدس لشهر آب من عام 2022

- قررت حكومة الاحتلال الإسرائيلية تمديد العمل بالخدمات الصحية النفسية والاجتماعية في المستوطنات الإسرائيلية حول قطاع غزة، وفي المستوطنات الإسرائيلية في الضفة الغربية [وهي خدمة لا تتوفر في سلة الخدمات الصحية في دولة إسرائيل].
- قررت وزارة الاستيطان تشكيل لجنة وزارية لمحاربة ما يسمى بسرقة الاثار من المواقع الأثرية المنتشرة في مدينة القدس والضفة الغربية.
- أقرت بلدية الاحتلال الإسرائيلية إقامة محطة حافلات لنقل الركاب على مساحة تقدر بـ 8 دونمات من أراضي بيت لحم قرب مسجد بلال ابن رباح "قبة راحيل"، بتكلفة تصل إلى 10 ملايين شيفل.
- في إطار العمل على تهويد مدينة القدس قررت وزارة القدس والأرث إقامة مهرجان فني وثقافي متنوع في حديقة ساكر المحاذية لحي الثوري في مدينة القدس. وعلى نفس السياق قررت وزارة السياحة الإسرائيلية وبالتعاون مع وزارة القدس القيام بحملات دعائية دولية هدفها جلب السياح للقيام بجولات سياحية على سور القدس للتعرف على ما يسمى "بالإرث اليهودي".
- أصدر ضابط المياه فيما يسمى "ببيهودا والسامرة"، أمر بمد ماسورة مياه من مستوطنة "أريئيل" حتى مستوطنة "نوفيم" المقامة على أراضي الفلسطينيين في قرية دير استيا.
- قررت الإدارة المدنية تعديل الأمر العسكري رقم 2022\81\1، بحيث يسمح بمد ماسورة المياه من مستوطنة "برقان" حتى مستوطنة "أريئيل" وفق مخطط المياه حتى عام 2040. ويقضي التعديل الجديد بمد ماسورة المياه لزيادة ضخ المياه في مستوطنة "أريئيل".

ثانياً: مخططات التوسع الاستعماري المصادق عليها والمقترحة (المودعة) في الضفة الغربية والقدس لشهر آب من العام 2022.

مخططات مصادق عليها

صادقت سلطات الاحتلال على (3) مخططات استعمارية جديدة، بغرض إجراء توسعة داخل مستعمرات قائمة (حسب الادعاء الاحتلالي)، استهدفت (291.695) دونماً من أراضي المواطنين الفلسطينيين، حيث تسعى لبناء (265) وحدة استعمارية جديدة.

المخططات الهيكلية المصادق عليها:							
الرقم	رقم المخطط	المنطقة	اسم المستعمرة	عدد الوحدات الاستعمارية	المساحة/بالدونم	المتصرف	ايضاحات
1	234\1\3	دير ابيزيع، راس كركر	دوليف	264	280 دونم	أملاك الغائبين	مؤسسات عامه ومنشآت هندسية ومواقع سياحية ومنطقة تجارية.
2	60\1\1	على طول الضفة الغربية	-	-	11 دونم	أملاك الغائبين	يهدف الى اقامة منشأة مياه لأنظمة المياه فوق سطح الارض على طول الضفة الغربية.
3	132\4\1	دير بلوط/ خربة السمن	علي زهاف	1	695 م	أملاك الغائبين	وحدة استعمارية.
المجموع					265 وحدة استعمارية	291.695 دونم	

مخططات مودعة

في الفترة التي يغطيها هذا التقرير، شهر آب، 8، 2022 قامت سلطات الاحتلال الإسرائيلي بإيداع (7) مخططات استعمارية جديدة، تستهدف (675.419) دونماً، وتسعى لبناء (885) وحدة استعمارية جديدة.

المخططات الهيكلية المقترحة (المودعة)							
العدد	رقم المخطط	المنطقة	اسم المستعمرة	عدد الوحدات الاستعمارية	المساحة / بالدونم	المتصرف	إيضاحات
1	410\2\30	الخضر	إفراة	1	486 م	املاك الغائبين	-
2	410\4\39	الخضر	إفراة	2	689 م	املاك الغائبين	-
3	410\5\83	الخضر	إفراة	1	384 م	املاك الغائبين	-
4	212\2\1	بيت لقا وبيت نوبا	مفو حورون	210	258.50 دونم	أملك الغائبين	بالإضافة الى مباني ومؤسسات عامه ومقبرة.
5	170\5	دير استيا، حارس	رفافا	399	258.96 دونم	أملك الغائبين	مباني ومؤسسات عامه.
6	132\4\1	دير بلوط/سلفيت	علي زهاف	272	141 دونم	أملك الغائبين	وحدات استعمارية.
7	221\7\1	رام الله	عوفرا	-	15.400 دونم	أملك الغائبين	طريق وابنيه عامه.
المجموع					885 وحدة استعمارية	675.419 دونم	

ثالثاً: السماح بالتخطيط على أراضي معلنة أراضي دولة



بتاريخ 2 آب، 2022 أعطت سلطات الاحتلال الإسرائيلي الضوء الأخضر لبدء التخطيط والبناء على 90 دونماً من أراضي بلدة كفر مالك شمال شرق رام الله. وتبلغ مساحة الأراضي المستهدفة بالإعلان 90 دونماً في الحوض رقم 27 القطعة رقم 21، والحوض رقم 21 القطعة رقم 41، والتي اعتبرتها سلطات الاحتلال على أنها أملاك حكومية. فقد نشرت سلطات الاحتلال الإسرائيلي إعلان ما يسمى بالمسؤول عن "أملاك الحكومة وأملاك الغائبين"، يوسي سيجال في الضفة الغربية المحتلة، يقضي بمنح صلاحية في التخطيط لأراضي تتبع لبلدة كفر مالك في محافظة رام الله.

الأراضي المستهدفة بالإعلان الإسرائيلي محاذية لمجر إسرائيلي في المنطقة يتبع لمستوطنة كوخاف هشاهار الواقعة إلى الجنوب منه وتم المصادقة عليه في العام 1994 تحت مسمى "مجر كوخاف هشاهار" ص/313 بفعل المخطط الاستيطاني الإسرائيلي رقم 52/23/ش.

المساحة التي تم اقرارها لتكون ضمن مخطط المجر هي 2186 دونماً، الأمر الذي ينذر بمزيد من المصادرات للأراضي الفلسطينية في المستقبل لصالح هذا المجر.



وفي وقت سابق من هذا العام وتحديداً في نهاية شهر أيار، 5، 2022، تم الإعلان عن الكراسة رقم 261 – وبعد الاطلاع على الملفات الصادرة، تم الكشف عن مخطط استيطاني إسرائيلي جديد لشرعنه بؤرة استيطانية قائمة في شمال الضفة الغربية، وتحديدًا في محافظة نابلس. تبين أن الأمر يأتي تحت مسمى "جيش الدفاع الإسرائيلي - أمر بشأن إدارة مجالس اقليمية (يهودا والسامرة) (رقم 783)، 1979- الأنظمة بشأن إدارة المجالس الإقليمية

(منطقة نفوذ مستوطنة عميخاي -تعديل حدود) (المجلس الإقليمي بنيامين) – 5782, 2022. "ويقضي بمصادرة 1480 دونماً من الأراضي الفلسطينية في محافظة نابلس و خاصة تلك المحيطة بالبؤرة الاستيطانية الإسرائيلية المعروفة باسم "عادي عاد". وينص الأمر العسكري أيضا على أن الأراضي

الفلسطينية المستهدفة خضعت لتصنيف "مناطق نفوذ مستوطنات" و أصبحت جزءا لا يتجزأ من المستوطنة الإسرائيلية عميخاي و التي تم تشييدها قبل سنوات عدة على أراضي محافظة نابلس. كما تظهر الخرائط المرفقة للامر العسكري الأراضي المستهدفة تعود لكل من قرى جالود والمغير وترمسعيا وسوف يتم مصادرتها تحت هذه الذريعة (مناطق نفوذ مستوطنات).